

6 JOURS EN EEYOU ISCHEE BAIE-JAMES

6 jours – Culture et démesure

Culture autochtone et barrages



Matagami

AVEC UN DÉTOUR À VILLEBOIS,
BEUCANTON ET VAL-PARADIS

JOUR 1
MATAGAMI
Population : 1367
Langues parlées : Français



ROUTE VERS LES ÉCOGÎTES

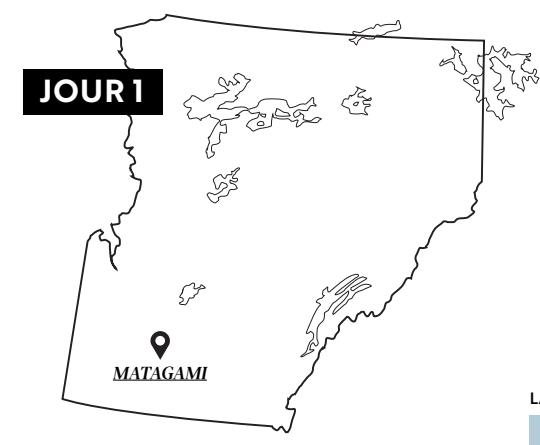
Avant de filer vers Matagami, prenez le temps de faire un petit détour par la Vallée-de-la-Turgeon. C'est un coin qui ne fait pas de bruit, mais qui en a long à raconter.

Sur la route, vous croiserez peut-être Joutel, village fantôme, vestige d'une époque minière révolue. Puis viennent les localités de Villebois, Beucanton et Val-Paradis, posées au creux de la forêt boréale.

Ici, les ponts couverts font partie du décor : Des Pionniers, Maurice-Duplessis, Taschereau, Des Souvenirs. Chacun a son style, son histoire. Autrefois lieux de passage et de rencontres, ils sont aujourd'hui gardiens d'un patrimoine unique au Québec.

Deux églises patrimoniales valent aussi le détour : celle de Beucanton, toute en pierre, et celle de Villebois, avec sa chapelle dédiée à St-Benoît Labre, la seule du genre au Québec.


Après cette plongée dans le passé, cap sur Matagami pour une soirée tranquille. Le vrai Nord vous attend demain.



PLAGE DES ÉCOGÎTES DU LAC MATAGAMI

Matagami

JOUR 2



STÉFANIE THOMPSON - ARTISTE PEINTRE

Où dormir

Services

- Restaurant
- Essence
- Pharmacie
- Épicerie / Dépanneur
- Garage mécanique
- Hébergement / Hôtel
- Boutiques

Le jour se lève doucement sur Matagami. Les oiseaux chantent, l'air est encore frais. Tout annonce une journée paisible, à l'image des activités qui vous attendent.

Direction la Galerie d'art AU, première du genre en Eeyou Istchee Baie-James. Installée dans l'ancien bâtiment « Le Jamésien », c'est bien plus qu'un lieu d'exposition, c'est un point de rencontre entre les cultures, les générations et même les éléments.

Son nom, AU, fait un clin d'œil à l'or des mines et à l'eau, cette même eau à la source du nom cri de Matagami, «la rencontre des eaux».

Peintures, métiers d'art, installations, contes, photos... Ici, les artistes et artisans d'ici, cris ou jamésiens, ont enfin un espace pour briller. Et pendant que les œuvres parlent, vous pouvez savourer un café ou une pâtisserie aux saveurs locales dans l'espace lounge, au cœur même de la galerie.

Une pause créative avant de s'attaquer à la suite du voyage : direction la route Billy-Diamond, là où les lignes droites filent vers l'infini.

GALERIE D'ART AU



GALERIE D'ART AU



JOUR 2




MATAGAMI

Radisson

JOUR 4

RADISSON
Population : 200
Langues parlées : Français



ESCALIER DE GÉANT

Après une longue route depuis Waskaganish, l'arrivée à Radisson a quelque chose de cinématographique. Ici, tout semble plus grand, plus vaste, plus silencieux aussi. On sent déjà l'ombre des géants souterrains.

À votre arrivée, commencez doucement votre immersion avec l'application « Radisson, d'hier à aujourd'hui », un rallye pédestre d'1 h 30 dans le village. Ce circuit vous fait découvrir l'histoire étonnante de cette localité née dans l'effervescence des grands chantiers, mais toujours habitée par un esprit communautaire bien vivant.

S'il vous reste un peu d'énergie, faites un saut au Parc commémoratif des Bâisseurs, à seulement 5 km du village. Ce lieu hommage, installé sur l'ancien camp LG-2, évoque la vie quotidienne des 100 000 travailleurs et travailleuses qui ont bâti la Baie-James. Plus de 40 panneaux retracent la réalité de ce chantier légendaire.

Le soir venu, profitez du calme. Demain, vous descendrez sous la terre.



LES JARDINS DU 53° TAÏGA



CAMPING



AUBERGE RADISSON



ROUTE BILLY-DIAMOND



Waskaganish → *Radisson*

485 km

via la route Billy-Diamond



Radisson

JOUR 5

Commencez la journée avec un rallye disponible sur l'appli mobile : « Sur les traces des pionniers » (2 h). Idéal pour comprendre les découvertes techniques et historiques tout en marchant dans les pas de ceux qui ont transformé cette région.

À 13 h précises, débute la visite guidée de la centrale Robert-Bourassa (LG-2). Préparez vos pièces d'identité et enfiler votre curiosité : vous descendrez à 137 mètres sous terre, au cœur de la plus grande centrale hydroélectrique souterraine du monde. En surface, vous découvrirez l'époustouffant évacuateur de crues, surnommé « l'escalier de géant », et le barrage vertigineux, haut comme un immeuble de 53 étages. Prévoyez 4 heures pour cette visite impressionnante, offerte gratuitement par Hydro-Québec (sous réservation).

Terminez la journée avec le centre d'interprétation d'Hydro-Québec, adjacent à la centrale Robert-Bourassa. Une exposition permanente vous y attend : faune, flore, cultures autochtones, production d'électricité. En 30 minutes, elle vous plante le décor d'une des plus grandes épopées industrielles du Québec.



RIVIÈRE



AMÉNAGEMENT ROBERT-BOURASSA



ESCALIER DE GÉANT

Où dormir

Où manger

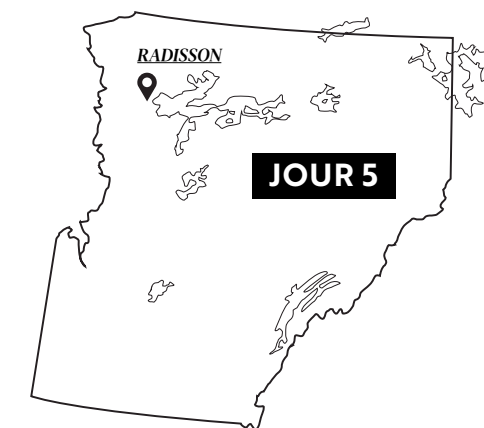
Services

- Restaurant
- Essence
- Épicerie / Dépanneur
- Hébergement / Hôtel
- Boutique

CAMPING DE RADISSON



SUR LA ROUTE



AUBERGE RADISSON

Chisasibi

JOUR 6

CHISASIBI
Population : 5000
Langues parlées : Anglais et Cri

La route vers Chisasibi longe des paysages où l'asphalte semble suspendu entre ciel et taïga. Avant d'atteindre la communauté, un arrêt s'impose : visite guidée de la centrale La Grande-1, à 9h précise. Plus modeste en taille, mais non en importance, cet aménagement au fil de l'eau vous dévoilera une autre facette du génie hydroélectrique. Ici, la technologie épouse la nature. Le belvédère Upichiwin, tout près d'un site de pêche traditionnelle cri, offre une vue magnifique sur le territoire et une fenêtre sur les liens profonds qui unissent les Eeyou à cette terre.

Une fois à Chisasibi, plongez dans l'univers vivant de la culture cri en visitant le Centre culturel et patrimonial. Ce lieu rassemble les récits, les savoirs et les pratiques des Eeyouch depuis des générations. Des objets, des photographies, des voix : tout ici témoigne d'une culture bien vivante.

En fin de journée, cap sur la baie James. Quand le soleil commence à effleurer l'eau, le silence devient presque sacré. Le coucher de soleil sur la baie est plus qu'un spectacle : c'est une invitation à ralentir, à écouter, à ressentir et à profiter.

Où dormir

Où manger

Services

- Restaurant
- Essence
- Épicerie / Dépanneur
- Garage mécanique
- Hébergement / Hôtel
- Boutique

CHISASIBI



VESTIGES DE L'ANCIEN POSTE DE TRAITE



PETIT PLONGEON DANS CES EAUX NORDIQUES




ENTRE FORÊT BORÉALE ET TOUNDRA



MAMOWEEDOW



MAMOWEEDOW

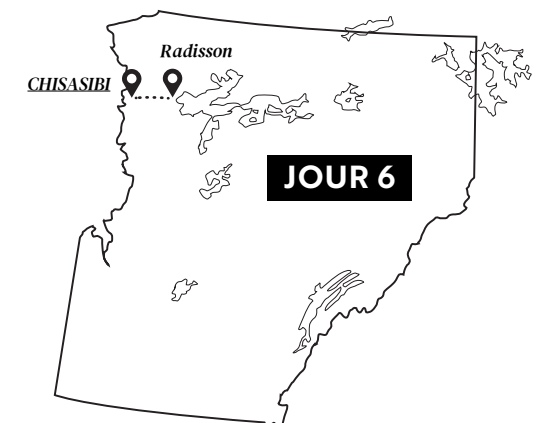


BAKECREE

Radisson → Chisasibi

108 km

via la route Billy-Diamond



Cet itinéraire a été préparé avec soin, mais certaines informations pourraient avoir changé depuis sa publication. Pour toute question ou pour obtenir les renseignements les plus récents, n'hésitez pas à communiquer avec nous. Bon voyage en Eeyou Istchee Baie-James !

Eeyou Istchee Baie-James – Destination Touristique

info@eeyouistcheebaiejames.com

1 888-748-8140

eeyouistcheebaiejames.com

Crédits Photos

(de gauche à droite et de haut en bas) :

Couverture	GouvQc® Olivier Langevin
Page 2	Mathieu Dupuis / Samuel Angers
Page 3	Mathieu Dupuis / Annie-Claude Roberge / Olivier Langevin
Page 4	Dany Vachon
Page 5	Dany Vachon (1, 2) / Mathieu Dupuis (3)
Page 6	Andrew Germain / GouvQc © Olivier Langevin
Page 7	Annie-Claude Roberge (1, 2, 4, 5) / Andrew Germain (3)
Page 8	Mathieu Dupuis / AuQuéb
Page 9	AuQuéb (1, 2, 3) / Mathieu Dupuis (4)
Page 10	AuQuéb / Mathieu Dupuis
Page 11	Mathieu Dupuis (1, 3, 4, 5) / AuQuéb (2)
Page 12	Olivier Langevin (1, 3) / Annie-Claude Roberge (2) / Samuel Angers (4)
Page 13	Annie-Claude Roberge (1) / AuQuéb (2) / GouvQc © Samuel Angers (3, 4)
Page finale	Dany Vachon