



Sites rustiques



Rampes de mise à l'eau



Pêche à gué



Belvédères



Sentiers

Haltes routières

Route d'accès KM # Distance de la route Services

ROUTE BILLY-DIAMOND

| | | | |
|------------------------------------|--------|--------|--|
| Halte routière de la rivière Bell | KM 2 | | |
| Bureau d'information touristique | KM 6 | | |
| Rivière Waswanipi | KM 38 | | |
| Rivière Waswanipi (accès lac Olga) | KM 48 | 10 km | |
| Lac Goéland | KM 48 | 28 km | |
| Lac Ouescapis | KM 80 | 1,5 km | |
| Lac Rodayer | KM 189 | | |
| Rivière Broadback | KM 232 | | |
| Route de Waskaganish | KM 237 | | |
| Rivière Rupert | KM 257 | 3,2 km | |
| Cascades Rupert | KM 257 | 600 m | |
| Halte des Passages | KM 274 | | |
| Lac Mirabelli | KM 323 | 2,5 km | |
| Relais routier | KM 381 | | |
| Rivière Eastmain | KM 395 | 3 km | |
| Rivière Opinaca | KM 411 | | |
| Chaîne de Lacs | KM 440 | 3 km | |
| Vieux Comptoir | KM 464 | | |
| Lac du Vieux Comptoir | KM 467 | | |
| Lac Miron | KM 503 | 0,5 km | |
| Route de Wemindji | KM 518 | | |
| Lac Yasinski | KM 542 | | |
| Rivière Castor | KM 561 | | |
| Lac Duncan | KM 574 | 8 km | |

Des endroits où prendre une pause qui sort de l'ordinaire

Tous les endroits mentionnés dans ce tableau possèdent des toilettes sèches et des tables de pique-nique.

Les haltes routières qui ont des sites rustiques vous permettent de dormir gratuitement, en tente ou véhicule récréatif. Une contribution volontaire est suggérée.



Secteur Route Transtaïga

La réalisation du complexe La Grande a exigé la construction de cette route est-ouest (666 km).

Cette route traverse un territoire isolé et éloigné où les services sont restreints. Il est essentiel de bien se préparer.



Ravitaillement!

ATTENTION!
Assurez-vous de faire le plein d'essence :

Pourvoirie Mirage Aventure
(au KM 358 de la route Transtaïga)
1 866 339-6202


Ouvert à l'année. Essence, diesel, hébergement, restauration

Haltes routières

Route d'accès KM # Distance de la route Services

| ROUTE TRANSTAÏGA | | | |
|----------------------------|--------|--------|--|
| Lac Sakami | KM 56 | 1,4 km |  |
| Exutoire Sakami | KM 59 | | |
| Réservoir Robert-Bourassa | KM 62 | 3 km |  |
| Halte réservoir LG-3 | KM 131 | |  |
| Rivière Pontois | KM 203 | |  |
| Belvédère | KM 308 | 0,8 km |  |
| Pourvoirie Mirage Aventure | KM 358 | |  |

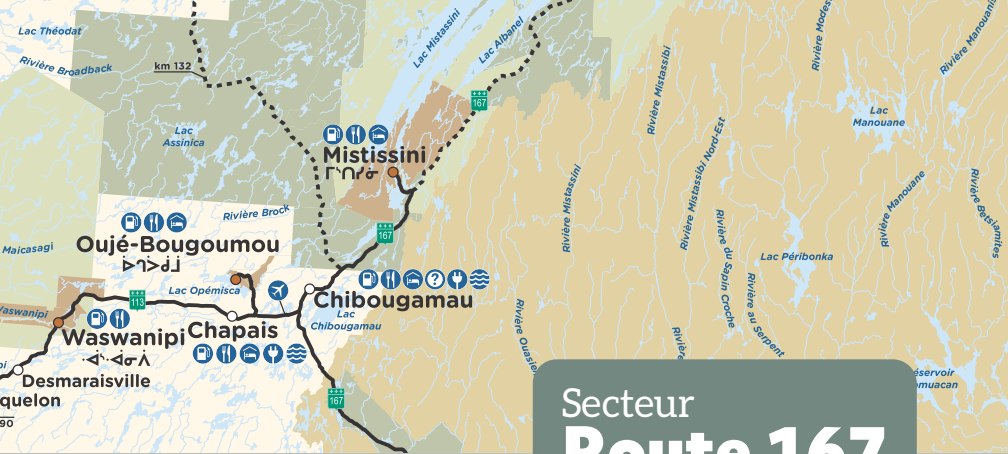
 KM 23

KM 62 : Réservoir Robert-Bourassa 
Vue imprenable sur le réservoir. Volume d'eau est estimé à 61,7 km².

KM 131 Réservoir La Grande-3 


KM 308 : Belvédère offrant une vue 360 degrés sur l'immensité

KM 358 : Pourvoirie Mirage Aventure 
Ouvert toute l'année. p. 71



Secteur Route 167

Halte routière

| Route d'accès | KM # | Services |
|---|---|---|
| ROUTE 167 | | |
| Route d'accès | KM 102 |  |
| <hr/> | | |
| KM 86 : 49 ^e parallèle | | |
| <hr/> | | |
|  | KM 102 : Halte routière  | |
| <hr/> | | |
| KM 187 : Début du territoire Eeyou Istchee Baie-James | | |
| <hr/> | | |
| KM 211 : Centre de villégiature Marina Chibougamau | |  X p. 35-76-77 |

KM 220 : Jonction Route 113
Le Relais du lac Caché - Pétro-Canada  p. 75

Chibougamau, Mistissini

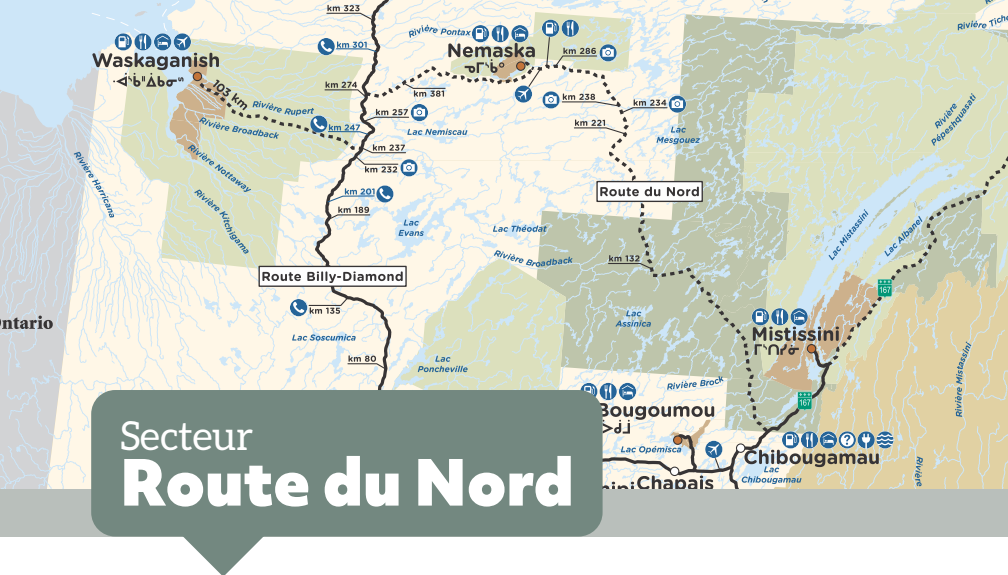
La route 167 relie La Doré au nord-ouest du Lac-Saint-Jean à Chibougamau et est asphaltée. Cette route mène à la route 113, à la route du Nord et à Mistissini.



Ravitaillement!

ATTENTION!
Faites le plein d'essence à La Doré avant de prendre la route; la prochaine station d'essence se trouve à 200 km, à Chibougamau.





Secteur Route du Nord

Route de gravier de 407 km qui permet, à partir de Chibougamau, de rejoindre la route Billy-Diamond et les communautés cries de la côte, ainsi que Radisson.

Haltes routières

| Route d'accès | KM # | Distance de la route | Services |
|-----------------------|---------------|----------------------|----------|
| ROUTE DU NORD | | | |
| Halte Cheniapiscau | KM 132 | | |
| Lac Mesgouez | KM 221 | 3 km | |
| Halte Rivière Rupert | KM 238 | | |
| Halte Collines Lescar | KM 286 | | |
| Lac Boisrobert | KM 381 | | |



Ravitaillement!

Assurez-vous des heures d'ouverture.

Km 290 : Poste Némiscau

819 672-2548

Poste d'essence et restauration.

KM 298 : Nemaska (10 km)

819 673-2559

Poste d'essence et dépanneur.

Route 167 – au KM 252 : Route du Nord (km 0)

En tournant à gauche pour prendre la route du Nord, vous entrez sur le territoire des réserves fauniques des lacs Albanel-Mistassini-et-Waconichi et Assinica.

KM 4 : Chalets Waconichi

p. 76

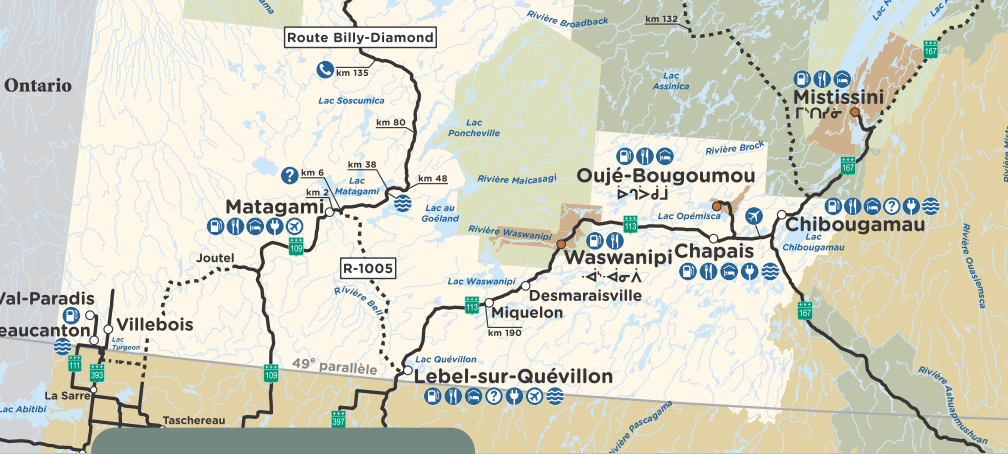
KM 31 : Baie Pénicouane (8 km)

À 8 km de l'intersection se trouve le site du camping de la baie Pénicouane, prolongement du lac Mistassini. On y retrouve un camping et une rampe de mise à l'eau.

p. 77

KM 39 : Réserve faunique Assinica

Vous pénétrez maintenant dans la réserve faunique Assinica. Le nom dérive du mot cri Asinikaw qui signifie « rempli de pierres ».



Secteur Route 113

**Chapais,
Oujé-Bougoumou,
Desmaraisville,
Waswanipi,
Lebel-sur-Quévillon**

En provenance de La Doré, au KM 220 de la route 167 Nord, se trouve la jonction de la route 113 qui rejoint Lebel-sur-Quévillon en passant par la communauté crie d'Oujé-Bougoumou, Chapais, Desmaraisville et la communauté crie de Waswanipi.

Tout près de Lebel-sur-Quévillon, une route forestière (R-1005) vous mène au KM 6 de la route Billy-Diamond et à Matagami. La route R-1005 est d'une longueur de 106 kilomètres, dont 88 sont en gravier.

Halte routière



| Route d'accès | KM # | Distance de la route | Services |
|---------------|------|----------------------|----------|
|---------------|------|----------------------|----------|

ROUTE 113

| | | | |
|---------------|---------------|-------------|--|
| Lac Waswanipi | KM 190 | 8 km | |
|---------------|---------------|-------------|--|

KM 360 : Aéroport de Chibougamau
(2,5 km de la route) ↑

KM 358 : Lac Dulieux

Gîte de la Rivière p. 74

KM 347 : Communauté crie d'Oujé-Bougoumou
(26 km de la route)

